

РОССИЙСКАЯ ФЕДЕРАЦИЯ
САМАРСКАЯ ОБЛАСТЬ
МУНИЦИПАЛЬНОЕ УЧРЕЖДЕНИЕ
АДМИНИСТРАЦИЯ
СЕЛЬСКОГО ПОСЕЛЕНИЯ
ЮЖНОЕ
МУНИЦИПАЛЬНОГО РАЙОНА
БОЛЬШЕГЛУШИЦКИЙ
САМАРСКОЙ ОБЛАСТИ
ПОСТАНОВЛЕНИЕ
от « 07 » МАЯ 2024 Г. № 42
п. Южный

О проведении публичных слушаний

В соответствии с Градостроительным кодексом Российской Федерации, Федеральным законом от 06.10.2003 № 131-ФЗ «Об общих принципах организации местного самоуправления в Российской Федерации», Решением Собрании представителей сельского поселения Южное муниципального района Большеглушицкий Самарской области от 08.11.2019г. № 205 «Об утверждении Порядка организации и проведения общественных обсуждений или публичных слушаний по вопросам градостроительной деятельности на территории сельского поселения Южное муниципального района Большеглушицкий Самарской области»

ПОСТАНОВЛЯЮ:

1. Провести на территории сельского поселения Южное муниципального района Большеглушицкий Самарской области публичные слушания по вопросу предоставления разрешения на условно разрешенный вид использования — «Животноводство» в отношении земельного участка, расположенного в черте поселка Бугринка муниципального района Большеглушицкий Самарской области, находящегося в зоне Сх1 – Зона сельскохозяйственного использования в границах населенных пунктов площадью 8652 кв.м.

Основание - заявление администрации муниципального района Большеглушицкий Самарской области от 06.05.2024 года о предоставлении разрешения на условно разрешенный вид использования земельного участка.

2. Срок проведения публичных слушаний составляет 25 дней с 13 мая 2024 года по 06 июня 2024 года.

3. Определить, что местом проведения публичных слушаний является здание администрации сельского поселения Южное муниципального района Большеглушицкий

Самарской области, расположенное по адресу: 446186, Самарская область, Большеглушицкий район, посёлок Южный, улица Центральная, д.6.

4. Собрание участников публичных слушаний состоится 14 мая 2024 года в 18.00 часов по адресу: 446186, Самарская область, Большеглушицкий район, посёлок Южный, улица Центральная, д.6.

5. Приём замечаний и предложений по проекту, поступивших от жителей сельского поселения Южное муниципального района Большеглушицкий Самарской области и иных заинтересованных лиц, осуществляется с 13 мая 2024 года по 06 июня 2024 года по адресу, указанному в пункте 3 настоящего Постановления, в рабочие дни с 9 часов до 17 часов, в субботу с 12 до 17 часов.

Замечания и предложения по проекту вносятся в письменной или устной форме в ходе проведения собрания участников публичных слушаний, в письменной форме в адрес организатора публичных слушаний, посредством записи в книге (журнале) учета посетителей экспозиции проекта.

Письменные замечания и предложения по проекту подлежат приобщению к протоколу публичных слушаний.

6. Разместить проект на официальном сайте администрации сельского поселения Южное муниципального района Большеглушицкий Самарской области в сети Интернет по адресу: yuzhnoe.admbg.org

7. Назначить лицом, ответственным за ведение протокола публичных слушаний и протокола собрания участников публичных слушаний - специалиста администрации сельского поселения Южное муниципального района Большеглушицкий Самарской области Куценко Надежду Васильевну.

8. Опубликовать настоящее Постановление в газете «Вести сельского поселения Южное» и разместить на официальном сайте администрации сельского поселения Южное муниципального района Большеглушицкий Самарской области в сети Интернет по адресу: yuzhnoe.admbg.org

9. Настоящее Постановление вступает в силу со дня его подписания.

Глава сельского поселения Южное
муниципального района Большеглушицкий
Самарской области

С.Г.Шикунов

ПРОЕКТ

**РОССИЙСКАЯ ФЕДЕРАЦИЯ
САМАРСКАЯ ОБЛАСТЬ
МУНИЦИПАЛЬНОЕ УЧРЕЖДЕНИЕ
АДМИНИСТРАЦИЯ
СЕЛЬСКОГО ПОСЕЛЕНИЯ
ЮЖНОЕ
МУНИЦИПАЛЬНОГО РАЙОНА
БОЛЬШЕГЛУШИЦКИЙ
САМАРСКОЙ ОБЛАСТИ
ПОСТАНОВЛЕНИЕ**
от « ____ » _____ 2024 Г. № _____
п. Южный

О предоставлении разрешения на условно разрешенный вид использования земельного участка, расположенного в черте поселка Бугринка муниципального района Большеглушицкий Самарской области, находящегося в зоне Сх1 – Зона сельскохозяйственного использования в границах населенных пунктов площадью 8652 кв.м.

В соответствии с Земельным кодексом Российской Федерации, Градостроительным кодексом Российской Федерации, Федеральным законом от 06.10.2003 № 131-ФЗ «Об общих принципах организации местного самоуправления в Российской Федерации», Правилами землепользования и застройки сельского поселения Южное муниципального района Большеглушицкий Самарской области, на основании заявления администрации муниципального района Большеглушицкий Самарской области от 06.05.2024 года о предоставлении разрешения на условно разрешенный вид использования земельного участка и прилагаемых документов, с учетом заключения о результатах публичных слушаний от _____ 2024 года,

ПОСТАНОВЛЯЮ:

1. Предоставить разрешение на условно разрешенный вид использования земельного участка — «Животноводство» в отношении земельного участка с координатами, указанными в прилагаемой схеме расположения земельного участка на кадастровом плане территории, расположенного в черте поселка Бугринка муниципального района Большеглушицкий Самарской области, находящегося в зоне Сх1 – Зона сельскохозяйственного использования в границах населенных пунктов площадью 8652 кв.м.
2. Опубликовать настоящее постановление в газете «Вести сельского поселения Южное».
3. Настоящее постановление вступает в силу со дня его принятия.

Глава сельского поселения Южное
муниципального района Большеглушицкий
Самарской области

С.Г.Шикунов

Схема расположения земельного участка или земельных участков на кадастровом плане территории

Утверждена от _____ № _____

Самарская область, Большеглушицкий район,

С
↑
Ю

63:14:1105001

МСК-63







Площадь земельного участка: 8652 кв.м

Описание характерных точек

| № | X | Y |
|----|-----------|------------|
| n1 | 288538.03 | 1453500.10 |
| n2 | 288607.26 | 1453528.05 |
| n3 | 288681.34 | 1453562.38 |
| n4 | 288685.70 | 1453572.68 |
| n5 | 288685.07 | 1453591.89 |
| n6 | 288685.26 | 1453592.81 |
| n7 | 288689.07 | 1453600.98 |
| n8 | 288682.95 | 1453615.69 |
| n9 | 288518.41 | 1453547.27 |
| n1 | 288538.03 | 1453500.10 |

Масштаб 1:3000

Условные обозначения

-  - Видов образованная часть границ, сведения о которой достаточны для определения ее местоположения
-  - Характерная точка границы, сведения о которой позволяют однозначно определить ее положение на местности
-  - Обозначение новой характерной точки
-  - Существующая часть границ, положение в ЕГРН сведений о которой достаточны для определения ее местоположения
-  - Граница зоны с особыми условиями
-  - Граница кадастрового квартала
- 63:14:1105001** - Номер кадастрового квартала

Самарская область, муниципальный район Большеглушицкий, сельское поселение Южное, п. Бугринка

