

**РОССИЙСКАЯ ФЕДЕРАЦИЯ
САМАРСКАЯ ОБЛАСТЬ
МУНИЦИПАЛЬНОЕ УЧРЕЖДЕНИЕ
АДМИНИСТРАЦИЯ
СЕЛЬСКОГО ПОСЕЛЕНИЯ
ЮЖНОЕ
МУНИЦИПАЛЬНОГО РАЙОНА
БОЛЬШЕГЛУШИЦКИЙ
САМАРСКОЙ ОБЛАСТИ
ПОСТАНОВЛЕНИЕ
от «27» ФЕВРАЛЯ 2024 Г. № 24
п. Южный**

О предоставлении разрешения на отклонение от предельных параметров разрешенного строительства, реконструкции объекта капитального строительства в отношении земельного участка, расположенного по адресу: Самарская область, Большеглушицкий район, п. Южный, ул. Производственная, земельный участок 4е.

В соответствии с Земельным кодексом Российской Федерации, Градостроительным кодексом Российской Федерации, Федеральным законом от 06.10.2003 № 131-ФЗ «Об общих принципах организации местного самоуправления в Российской Федерации», Правилами землепользования и застройки сельского поселения Южное муниципального района Большеглушицкий Самарской области, на основании заявления Ширьяздановой М.Г. от 25.01.2024 года о предоставлении разрешения на отклонение от предельных параметров разрешенного строительства, реконструкции объекта капитального строительства и прилагаемых документов, с учетом заключения о результатах публичных слушаний от 26 февраля 2024 года,

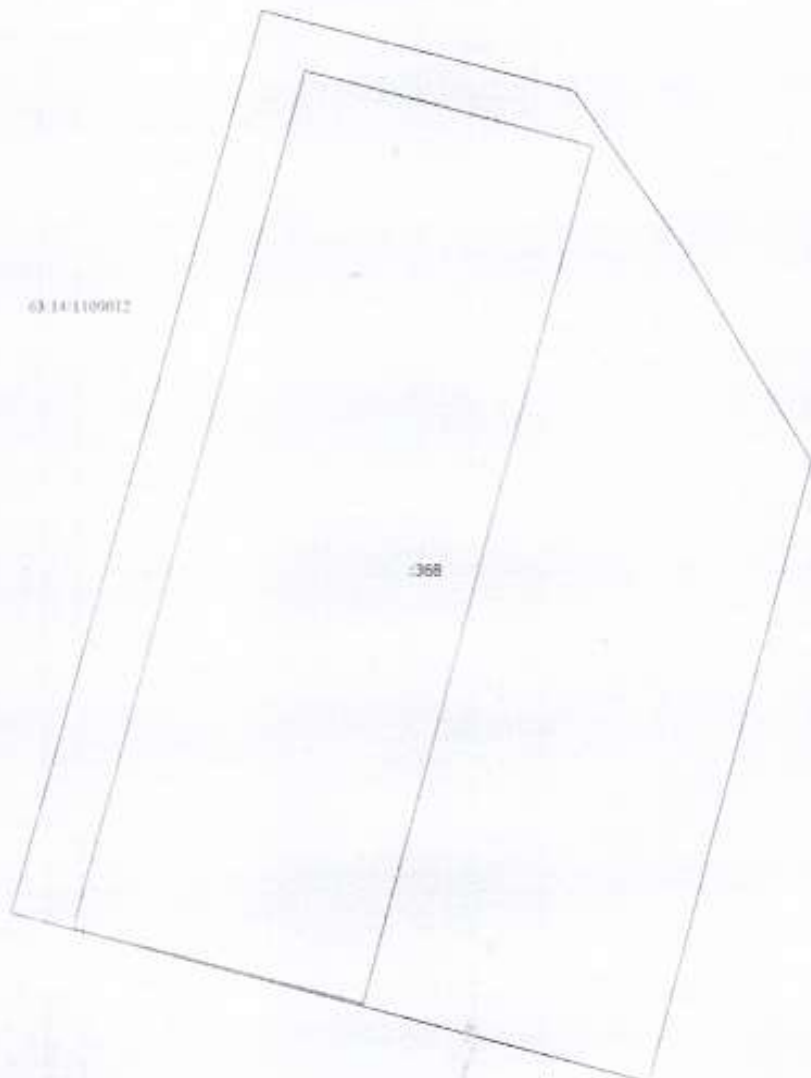
ПОСТАНОВЛЯЮ:

1. Предоставить разрешение на отклонение от предельных параметров разрешенного строительства, реконструкции объекта капитального строительства в отношении земельного участка с кадастровым номером 63:14:1109012:368, расположенного по адресу: Самарская область, Большеглушицкий район, п. Южный, ул. Производственная, земельный участок 4е, установив их в следующих размерах: от южной границы участка -0; от северной, восточной, западной -1.0 (согласно прилагаемой схеме).
2. Опубликовать настоящее постановление в газете «Вести сельского поселения Южное» и разместить на официальном сайте администрации сельского поселения Южное муниципального района Большеглушицкий Самарской области в сети Интернет.
3. Настоящее постановление вступает в силу после его официального опубликования.

Глава сельского поселения Южное
муниципального района Большеглушицкий
Самарской области



С.Г.Шикунов

Схема расположения здания, сооружения (части объекта недвижимости), объекта незавершенного строительства в границах земельного участка



Масштаб 1:400

Условные обозначения

- 368** - Кадастровый номер земельного участка
-  - Часть контура, образованного проекцией в平面 образованного наземного конструктивного элемента здания, сооружения, объекта незавершенного строительства
-  - Часть границы, сведения ЕПРН о которой позволяют однозначно определить ее положение на местности
- 03:14:1109012** - Номер кадастрового квартала

